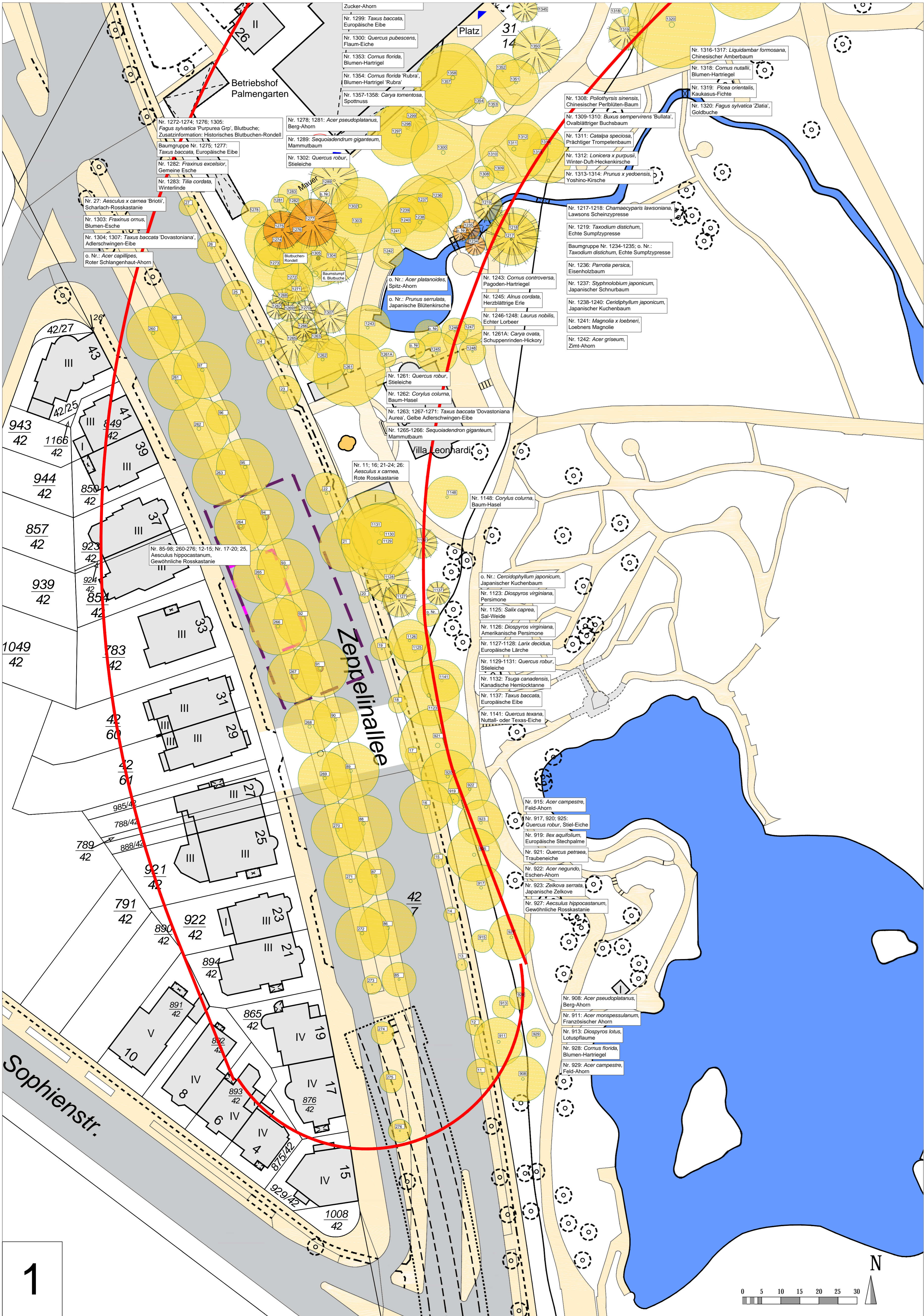


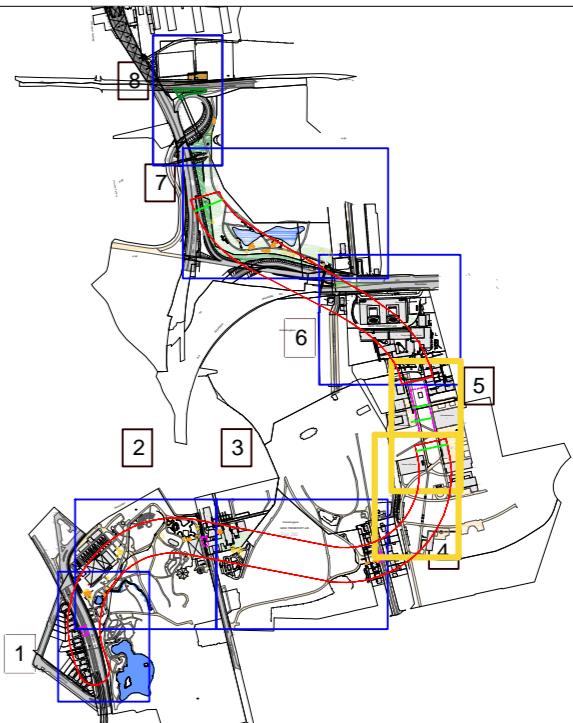
# Gutachterliche Stellungnahme zu Bestand und Wert von Bäumen im Bereich der Trassenverlängerung der U4, Blatt 1 - Var. 3i



## Legende



## Blattaufteilung M. 1: 20.000




Geobasisdaten: © Stadtvermessungsamt Frankfurt am Main, erhalten über das Grünflächenamt am 15.02.2021

|          |       |                  |               |   |
|----------|-------|------------------|---------------|---|
| 4.       | .     | .                | .             | . |
| 3.       | .     | .                | .             | . |
| 2.       | .     | .                | .             | . |
| 1.       | .     | .                | .             | . |
| Änderung | Datum | Art der Änderung | verantw. gez. |   |



**Projekt**  
**Gutachterliche Stellungnahme zum Wert von Bäumen im Bereich der Trassenverlängerung der U4**

**Projekt Nr.**  
Blatt-Nr. 1  
Maßstab: 1:500  
Datum: 15.02.2024  
Hinweis:  
Geländeaufnahme stammt aus dem Jahr 2021 und basiert auf der Trassenvariante 3a

| Planart  |             |   | Bestandsplan mit Korridor mit untersuchten Bäumen |  |
|--|-------------|---|---|--|
| Amtsleitung  |             |   |   |  |
| Abteilung Planung und Bau  |             |   |   |  |
| Planungsbüro intern  | Teamleitung | Projektleitung  |   |  |
| Abteilung Unterhaltung von Grünanlagen   | Bezirk      | Werkstatt   |   |  |
| Bauherrenamt   |             |   |   |  |
| Planungsbüro<br><br>albrecht schaal<br>freischaffender landschaftsarchitekt bdla<br>jens ostländer<br>m.sc.<br>westendstraße 94<br>60325 frankfurt am main<br>schaal@gruenhochdrei.de<br>telefon 069   707 26 17<br>mobil 0176   29 99-58 96 |             |  | In Zusammenarbeit mit:                            |  |