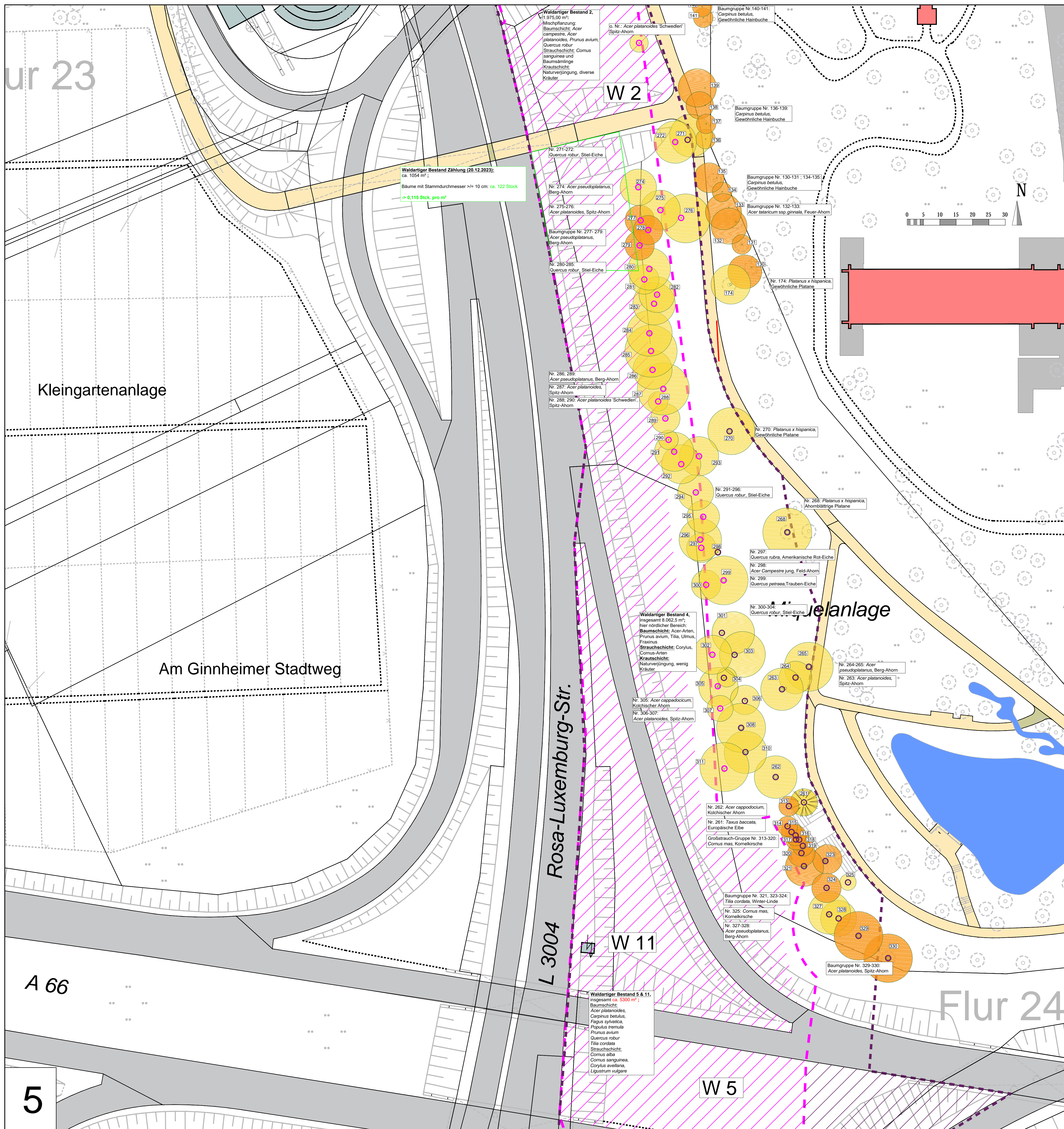





Gutachterliche Stellungnahme zu Bestand und Wert von Bäumen im Bereich der Trassenverlängerung der U4, Blatt 5 - Var. 1a




Legende




- Unterschiedliche Bearbeitungskorridore**

 -  Untersuchteter Bereich der fiktiven unterirdischen Trasse
 -  Arbeitsraum der U-Bahn, Bereich mit sicheren Baumfällungen; geliefert von SBEV am 01.12.2023
 -  Bereich mit akutem Gefährdungskorridor für Bäume und dadurch **aktueller** Bearbeitungskorridor

Tatsächliche Gefährdungssituation für Einzelbäume/punktuelle Aussage

 -  Baum entfällt gesichert
 -  Baum akut gefährdet
 -  Baum potenziell gefährdet

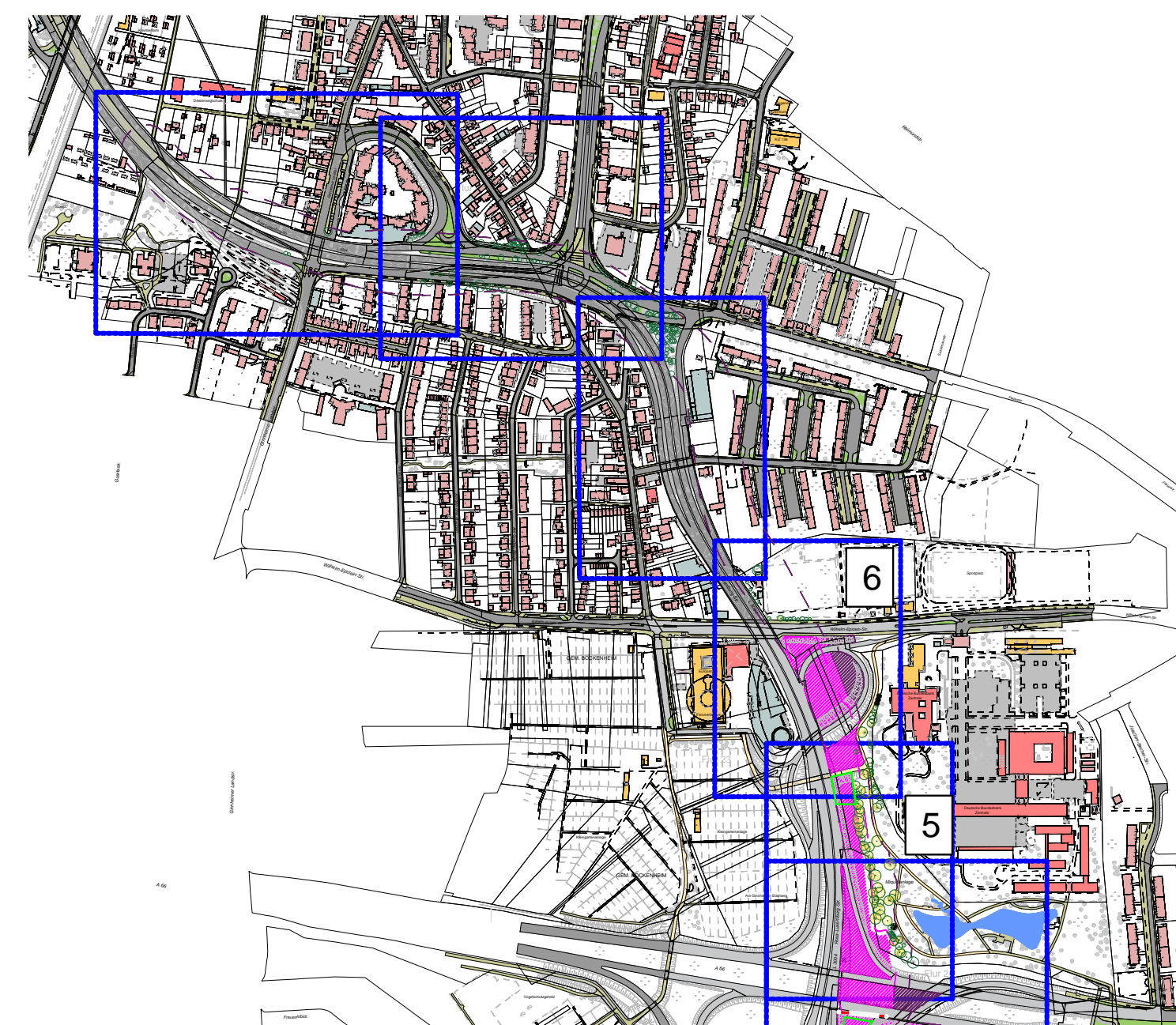
Sonstige Darstellungen zu den Bäumen

 -  Bewerteter Laubbbaum mit Nummer aus dem Baumkataster
 -  Bewerteter Nadelbaum mit Nummer aus dem Baumkataster
 -  Bewertete Laubbbaum-Gruppe mit Nummer aus dem Baumkataster
 -  Bewertete Nadelbaum-Gruppe mit Nummer aus dem Baumkataster
 -  Baum außerhalb des untersuchten Korridors, z. B. auf Privatgelände oder Flächen des Landes Hessen

für waldartige Bestände/flächige Aussage

 -  waldartige Bestand entfällt gesichert
 -  waldartige Bestand akut gefährdet

Blattaufteilung



Geobasisdaten: © Stadtvermessungsamt Frankfurt am Main, erhalten über das Grünflächenamt am 15.02.2021

| | | | |
|----------|-------|------------------|---------------|
| 4. | . | . | |
| 3. | . | . | |
| 2. | . | . | |
| 1. | . | . | |
| Änderung | Datum | Art der Änderung | verantw. gez. |



Projekt
Gutachterliche Stellungnahme
zum Wert von Bäumen im
Bereich der Trassen-
verlängerung der U4 - Var. 1a

Projekt Nr.
Blatt-Nr. 4
Maßstab: 1:500
Datum: 15.02.2024

| | |
|----------------|---|
| Planart | Bestandsplan mit Korridor mit untersuchten Bäumen |
|----------------|---|

| | | |
|--|-------------|----------------|
| Amtsleitung | | |
| Abteilung Planung und Bau | | |
| Planungsbüro intern | Teamleitung | Projektleitung |
| Abteilung Unterhaltung von Grünanlagen | Bezirk | Werkstatt |

| | |
|---|--|
| Bauherrenname | |
| Planungsbüro | |
| albrecht schaal | |
| freischaffender landschaftsarchitekt bdla | |
| jens ostländer | |
| m.sc. | |
| westendstraße 94 | |
| 60325 frankfurt am main | |
| schaal@gruenhochdrei.de | |
| telefon 069 707 26 17 | |
| mobil 0176 29 99-58 96 | |

| |
|------------------------|
| In Zusammenarbeit mit: |
|------------------------|

