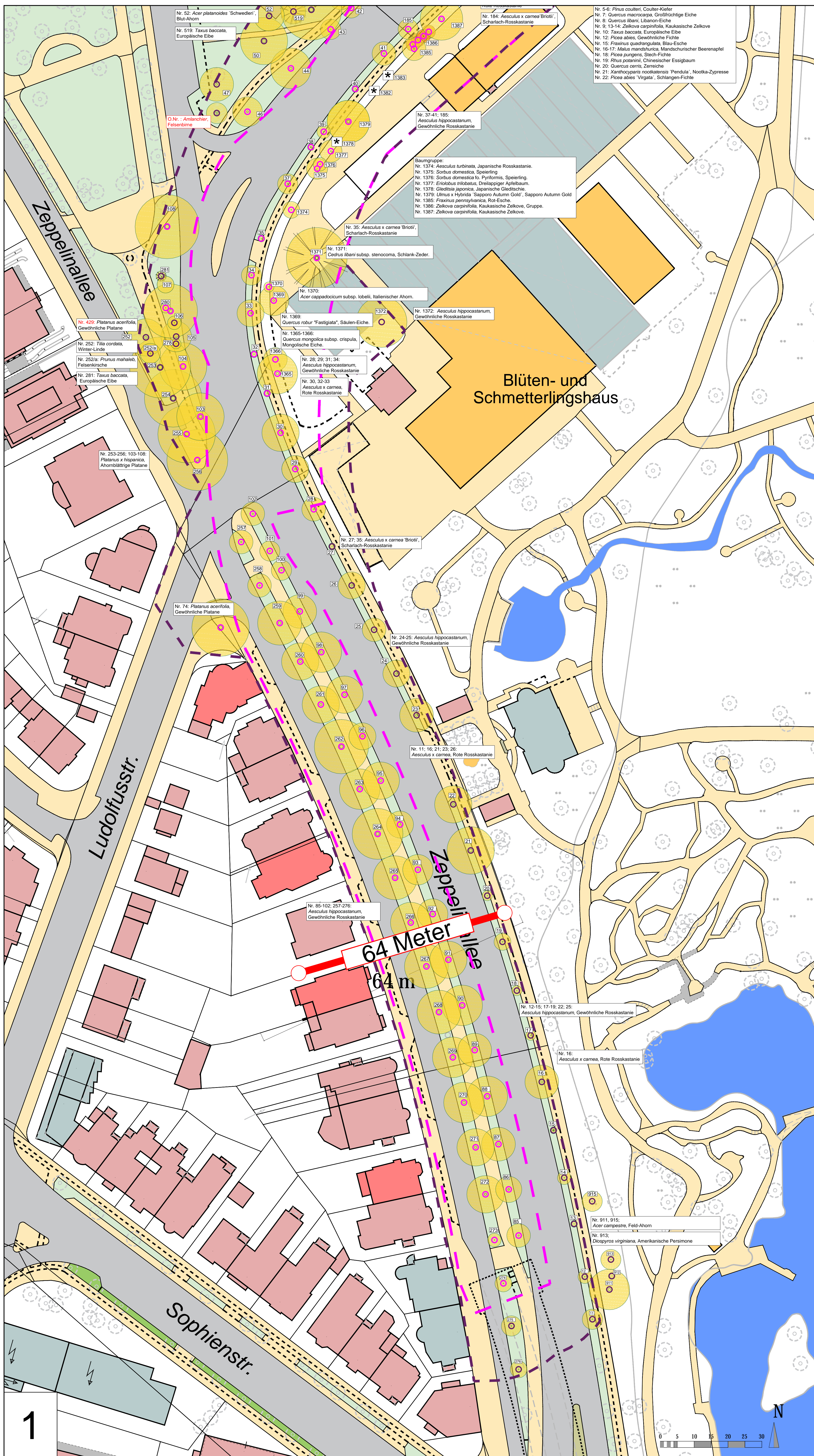


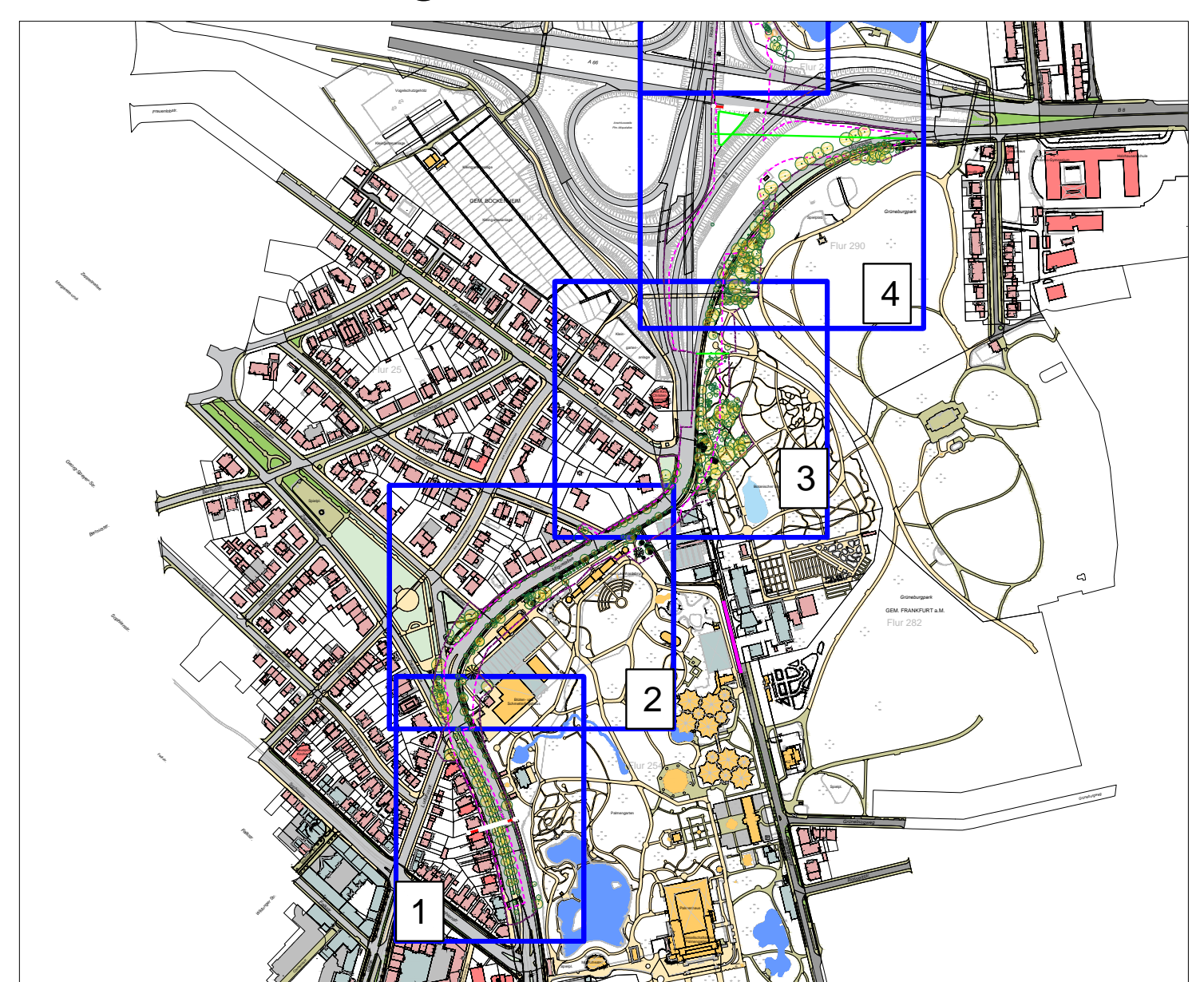
Gutachterliche Stellungnahme zu Bestand und Wert von Bäumen im Bereich der Trassenverlängerung der U4, Variante A - Blatt 1



Legende



Blattaufteilung



Geobasisdaten: © Stadtvermessungsamt Frankfurt am Main, erhalten über das Grünflächenamt am 15.02.2021

4.	.	.	
3.	.	.	
2.	.	.	
1.	.	.	
Änderung	Datum	Art der Änderung	verantw. gez.




Projekt
Gutachterliche Stellungnahme
zum Wert von Bäumen im
Bereich der Trassen-
verlängerung der U4 - Var. 1a

Projekt Nr.
Blatt-Nr. 1
Maßstab: 1:500
Datum: 15.02.2024

Planart	Bestandsplan mit Korridor mit untersuchten Bäumen
----------------	---------------------------------------------------

Amtsleitung		
Abteilung Planung und Bau		
Planungsbüro intern	Teamleitung	Projektleitung
Abteilung Unterhaltung von Grünanlagen	Bezirk	Werkstatt

Bauherrenamt	
Planungsbüro albrecht schaal freischaffender landschaftsarchitekt bdla jens ostländer m.sc. westendstraße 94 60325 frankfurt am main schaal@gruenhochdreie.de telefon 069 707 26 17 mobil 0176 29 99-58 96	

In Zusammenarbeit mit:

