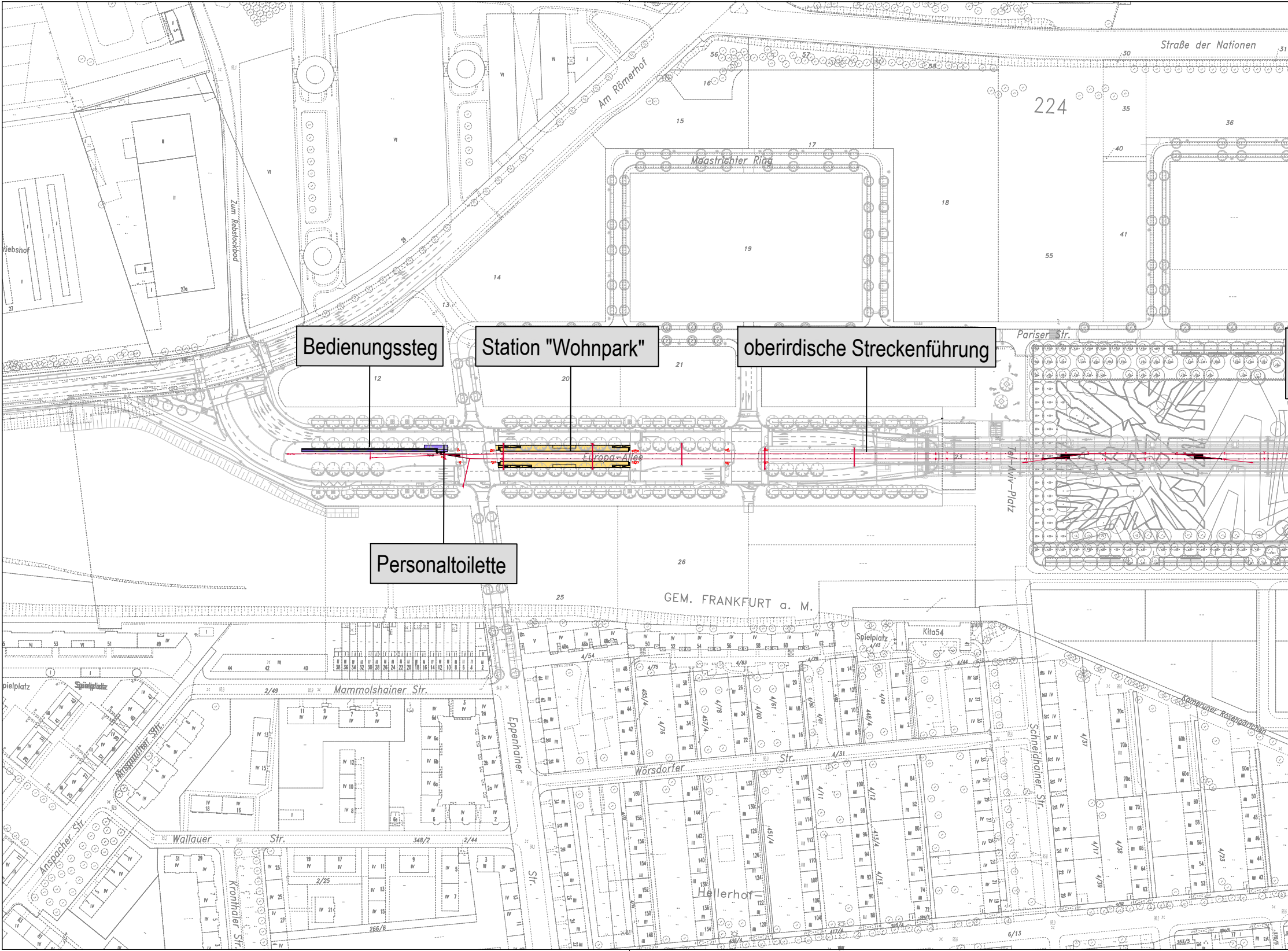
Bedienungssteg
Station "Wohnpark"
oberirdische Streckenführung
Personaltoilette
Europa-Allee
Am Römerhof
Zum Rebstockbad
Maastrichter Ring
Straße der Nationen
Pariser Str.
Tel-Aviv-Platz
224
GEM. FRANKFURT a. M.
Mammolshainer Str.
Wörsdorfer Str.
Eppenhainer Str.
Schneidhainer Str.
Anspacher Str.
Wallauer Str.
Kronthaler Str.
Hellerhof
Kameruner Rosengärtchen
Kita54
Spielplatz

Plotdatum: 16.05.14 11:09:47
P:\Konstruktiv\3013202_Stadtbahn_Europaviertel\X_10_Planfeststellung\PLANFESTSTELLUNG-AKTUELL\Anlage03\4403-4414_____0GLP002lp_2000.dwg (Model)

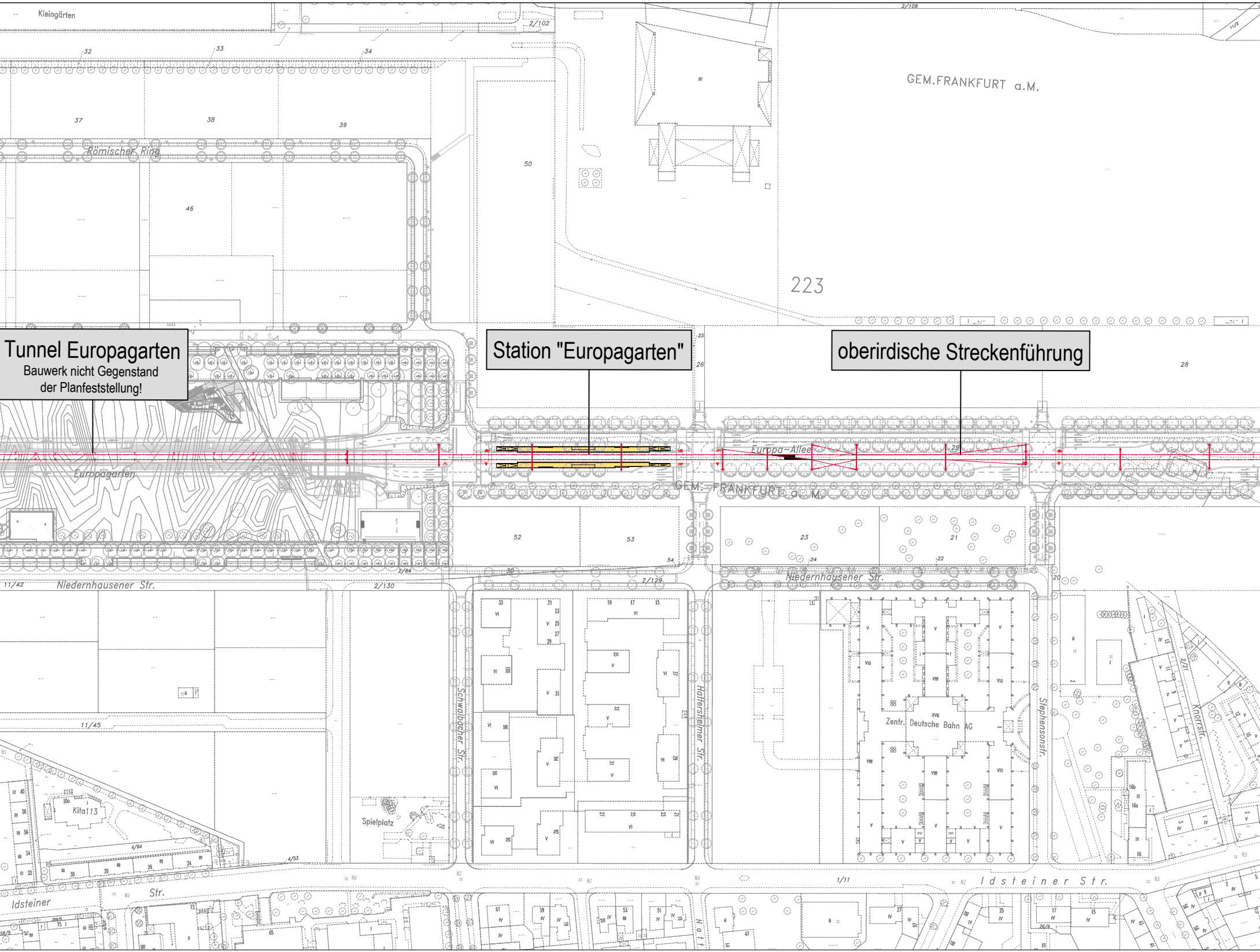

Tunnel Europagarten

Bauwerk nicht Gegenstand der Planfeststellung!

Station "Europagarten"

oberirdische Streckenführung

Kleingärten
Römischer Ring
GEM. FRANKFURT a.M.
223
Europagarten
Europa-Allee
GEM. FRANKFURT a.M.
Niedernhausener Str.
Niedernhausener Str.
Schwalbacher Str.
Hattersheimer Str.
Stephensonstr.
Knorrstr.
Zentr. Deutsche Bahn AG
Spielplatz
Kita 113
Idsteiner Str.
Idsteiner Str.

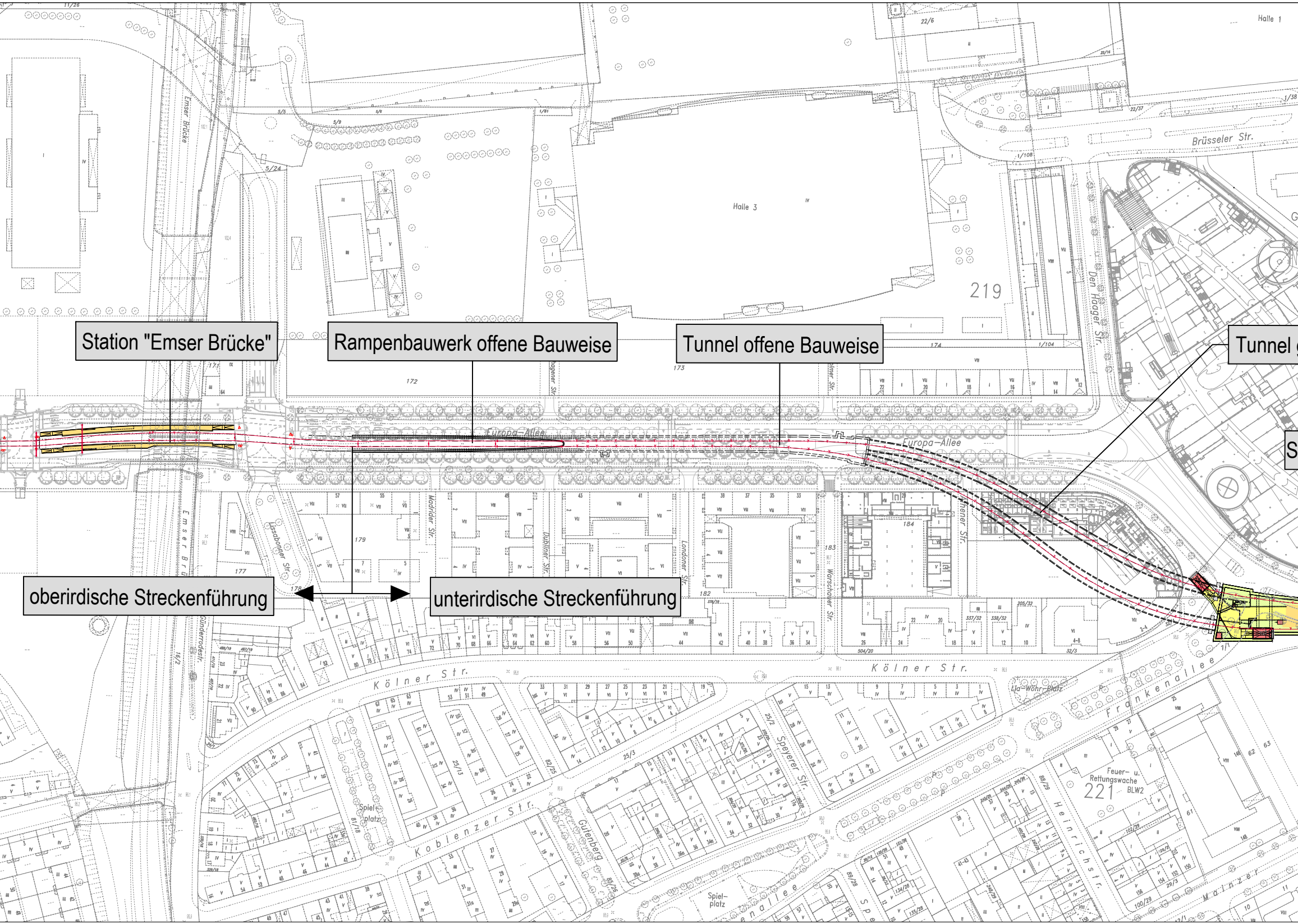
Station "Emser Brücke"
Rampenbauwerk offene Bauweise
Tunnel offene Bauweise
Tunnel g
S
oberirdische Streckenführung
unterirdische Streckenführung
Emser Brücke
Europa-Allee
Brüsseler Str.
Den Haager Str.
Halle 1
Halle 3
219
221
Feuer- u. Rettungswache BLW2
Lissaboner Str.
Madrider Str.
Dubliner Str.
Londoner Str.
Warschauer Str.
Kölner Str.
Koblenzer Str.
Frankenallee
Speyerer Str.
Heinrichstr.
Mainzer
Gutenberg
Lia-Wöhr-Platz
Spielplatz
172
173
174
177
179
182
183
184

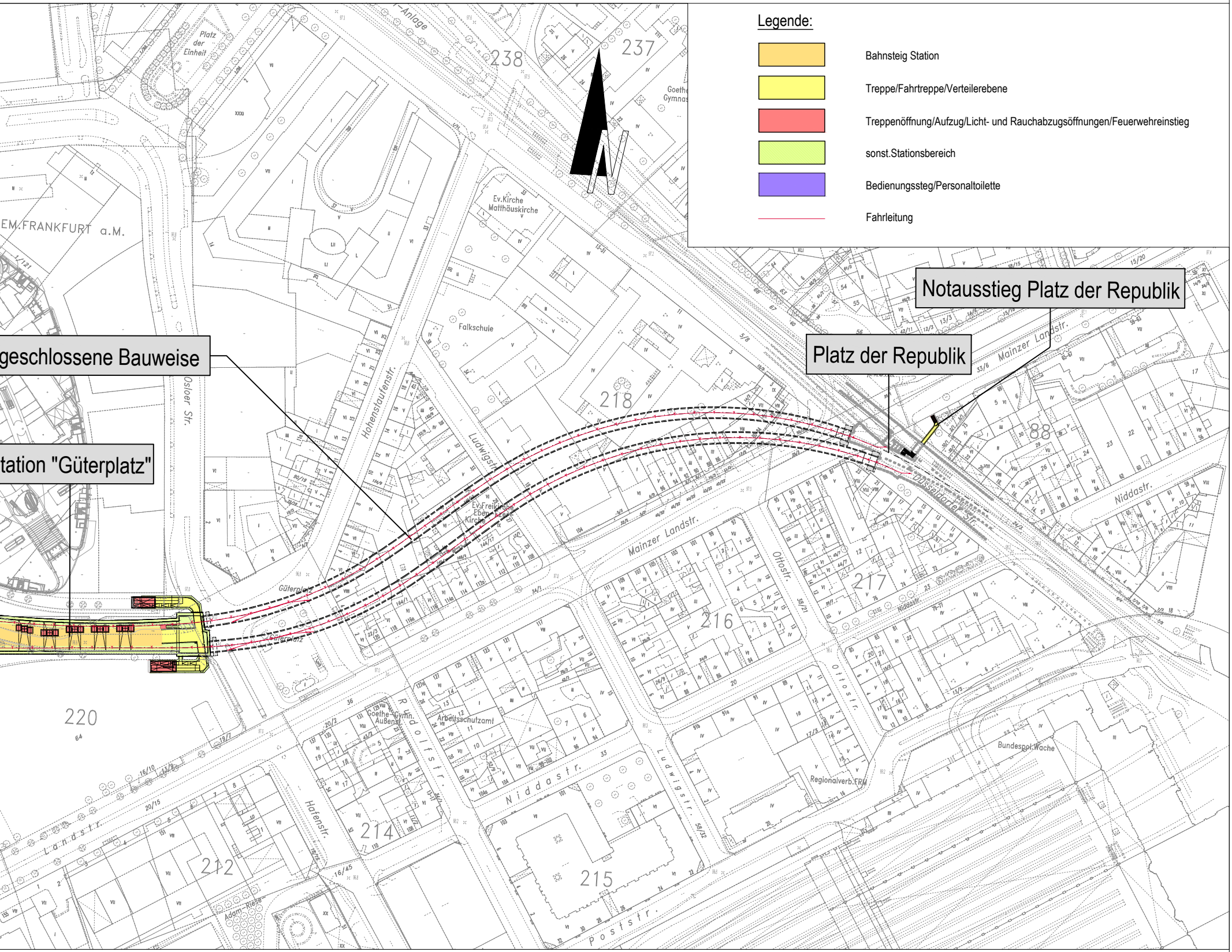
Notausstieg Platz der Republik
Platz der Republik
geschlossene Bauweise
tation "Güterplatz"
Platz der Einheit
EM.FRANKFURT a.M.
Ev.Kirche Matthäuskirche
Falkschule
Hohenstaufenstr.
Ludwigstr.
Osloer Str.
Mainzer Landstr.
Düsseldorfer Str.
Niddastr.
Ottostr.
Güterplatz
Ev.Freikirche Eben-Ezer-Kirche
Goethe-Gymn. Außenst.
Arbeitsschutzamt
Rudolfstr.
Hafenstr.
Adam-Riese
Poststr.
Regionalverb.FRM
Bundespol.Wache
238
237
218
220
216
217
214
212
215
88

Legende:

- 🟧 Bahnsteig Station
- 🟨 Treppe/Fahrtreppe/Verteilerebene
- 🟥 Treppenöffnung/Aufzug/Licht- und Rauchabzugsöffnungen/Feuerwehreinstieg
- 🟩 sonst.Stationsbereich
- 🟪 Bedienungssteg/Personaltoilette
- — Fahrleitung

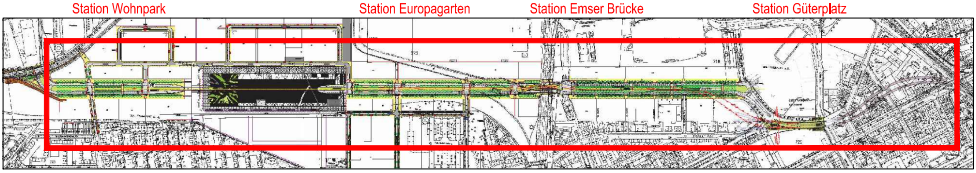
Station Wohnpark
Station Europagarten
Station Emser Brücke
Station Güterplatz

Plan-Nr. 4403-4414_______0GLP002lp_2000

-	-	-	-	-	-
-	-	-	-	-	-
Index	Art der Änderung	Datum	Verfasser	Datum	Freigabe

Der Betriebsleiter gem. §§ 8 und 9 BOStrab
gez. Rüffer
Ort: Frankfurt am Main Datum: 23.05.14 (Rüffer)

Bauherr / Bauherrnvertretung
VerkehrsGesellschaft
Frankfurt am Main mbH
gez. Lebisch gez. Tiesler
Ort: Frankfurt am Main Datum: 22.05.14 (GBL) Datum: 22.05.14 (FBL)

Bauherr / Bauherrnvertretung
Stadt Frankfurt am Main
Der Magistrat
Amt für Straßenbau und Erschließung
gez. Dehmer gez. Kühn
Ort: Frankfurt am Main Datum: 23.05.14 (Dehmer) Datum: 23.05.14 (Kühn)

Prüfingenieur / Abnahme

Prüfingenieur / Abnahme

VerkehrsGesellschaft
Frankfurt am Main mbH
Fahrweg
Kurt-Schumacher-Str. 8
60311 Frankfurt am Main

STADT FRANKFURT AM MAIN

Amt für Straßenbau und Erschließung
Große Friedberger Straße 7-11
60313 Frankfurt am Main

Planersteller
ARGE Stadtbahn Europaviertel

Schüßler-Plan Ingenieurgesellschaft mbH
Lindleystraße 11
60314 Frankfurt am Main
Tel. 069 96 88 57-0
Fax. 069 96 88 57-99

CDM Smith Consult GmbH
Neue Bergstraße 13
64665 Alsbach
tel: 06257 504-0
fax: 06257 504-100
rhein-main@cdmsmith.com
www.cdmsmith.com

Projekt
Stadtbahnstrecke Europaviertel

Planungsphase Planfeststellung	Gewerk GLP	Grundstr. / Teilabschn. B / III	Los -

Bezeichnung
-
Übersichtslageplan
-

	Datum	Name	Anlage / Blatt	3
bearb.	16.05.14	win/Hof	Los-Nr.	-
geprueft	16.05.14	DM/ML	Maßstab	1:2.000
			Projekt-Nr.	3013202
			Index	

Plannummer
4403-4414_______0GLP002lp_2000.dwg